0138D(2208) 1744-626

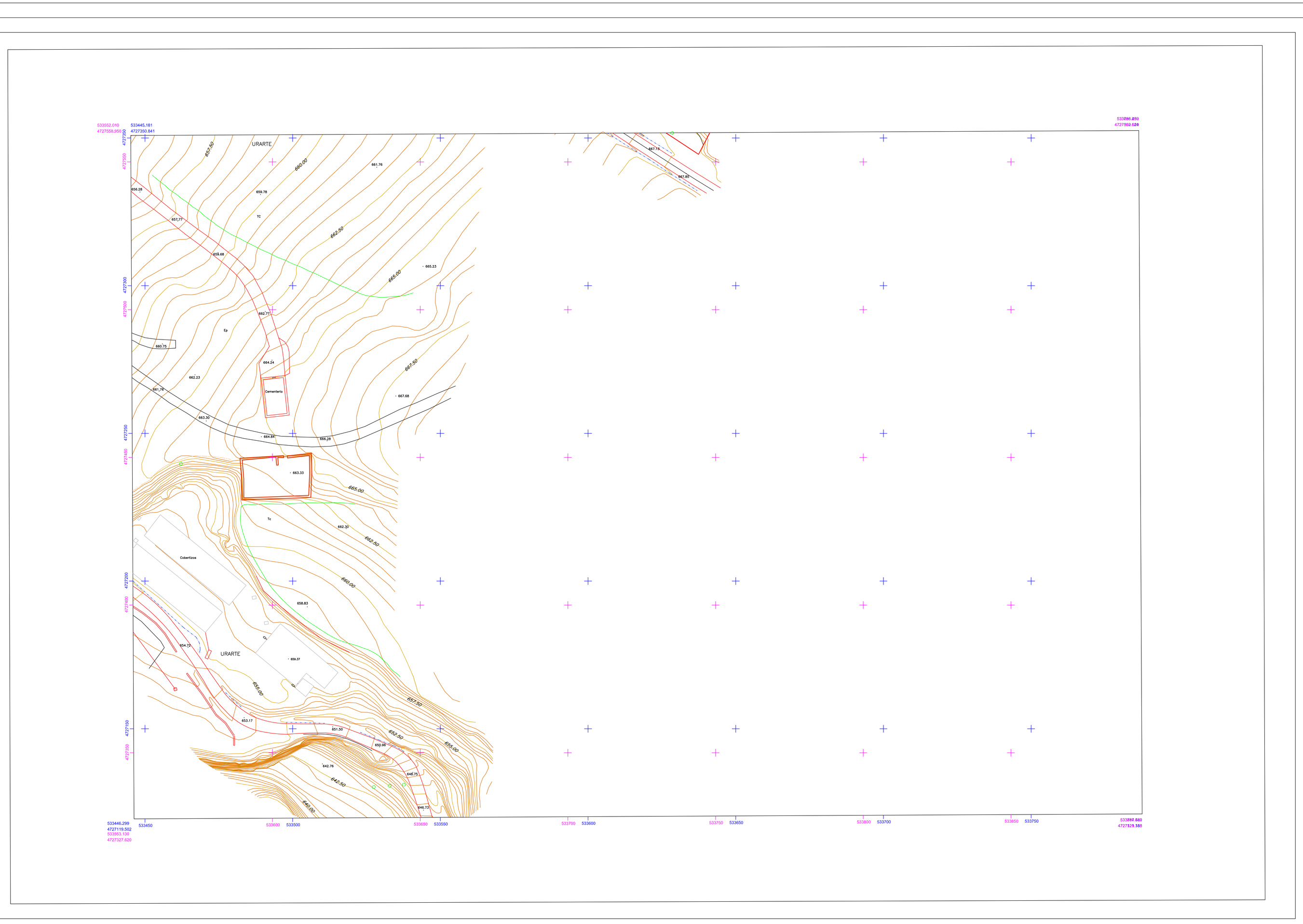

SIGNOS CONVENCIONALES

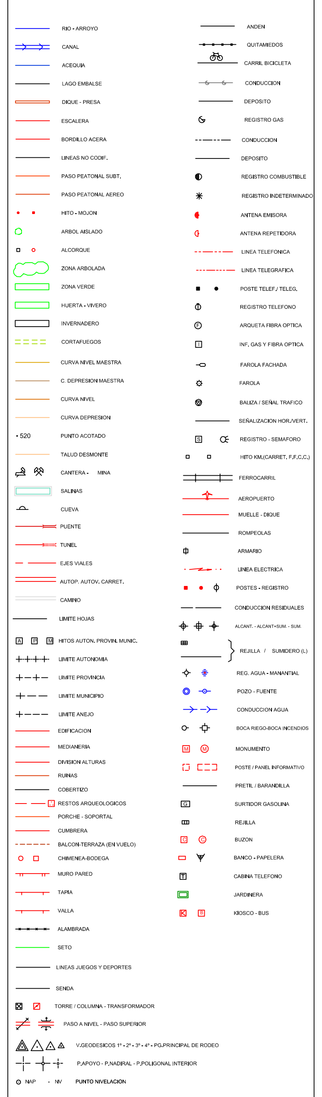

Ingurumen eta Hirigintza Saila
Departamento de Medio Ambiente y Urbanismo
Hirigintza Zerbitzua
Servicio de Urbanismo
Arabako Foru Aldundia
Diputación Foral de Álava

ESCALA DE REPRESENTACION 1:500

ESCALA GRAFICA 5 0 10 15 20 25 30

EQUIDISTANCIA DE CURVAS ALTIMETRICAS 0.50 M.

URARTE

HOJA Nº
0138D (2208)
1744-626

INFORMACION CARTOGRAFICA

ETRS89	ED50
DATUM EUROPEO 1989	DATUM EUROPEO 1950
GEODESICA	GEODESICA
GRS 80	ELIPSOIDE INTERNACIONAL DE HAYFORD
GEOCENTRICO ZONA 30	DATUM POTSDAM - HERD 30 ZONA 1 UTM
LONGITUDES REFERIDAS AL MERIDIANO DE GREENWICH	LONGITUDES REFERIDAS AL MERIDIANO DE GREENWICH
RED GEODESICA NACIONAL	RED GEODESICA NACIONAL
ALTITUDES REFERIDAS AL NIVEL DEL MAR EN ALICANTE	ALTITUDES REFERIDAS AL NIVEL DEL MAR EN ALICANTE
ETRS - TRANSVERSA MERCATOR 30	SISTEMA DE REPRESENTACION U.T.M.
RESTITUCION DIGITAL	

VUELO FOTOGRAMETRICO:	FECHA: Febrero 2013	EMPRESA: Servicios Fotónicos Aéreos, S.A.
APOYO CAMPO:	FECHA: Agosto 2013	EMPRESA: Digital Ingeniería y Gestión, S.L.
RESTITUCION:	FECHA: Septiembre 2013	EMPRESA: Digital Ingeniería y Gestión S.L.
ACTUALIZACION:	FECHA: Marzo 2014	EMPRESA: Digital Ingeniería y Gestión, S.L.

SUPERVISION TECNICA DE LA CARTOGRAFIA
JEFATURA DE LA SECCION DE LA CARTOGRAFIA

USOS DEL SUELO

URBANISTICOS

S.U.	Urbano
S.U.S.	Urbanizable Sectorizado
S.U.N.S.	Urbanizable no Sectorizado
S.N.U.	No Urbanizable
P	Patio
S	Solar
J	Jardín
Vp	Verde Publico

AGRARIOS

S	Secano
R	Regadio
H	Huerta
Fr	Frutales
V	Viñedo
Ep	Erial Pastos
Tc	Terreno Cultivo
Pd	Prado
Ma	Monte Alto
Mb	Monte Bajo

INFORMACION TOPOGRAFICA

NOMBRE	X	Y	Z
1000	533258.562	4727285.466	646.680
1001	533419.992	4727359.711	653.429
1002	533119.704	4727553.257	639.720
1003	533193.923	4727590.801	640.676
1004	532380.143	4727032.160	618.468
3000	533238.908	4727565.516	643.721
3001	533264.567	4727540.988	646.426
3002	533301.253	4727515.644	646.644
3003	533378.586	4727412.904	650.527
3004	532930.275	4727307.157	625.946
3005	532790.153	4727331.437	625.375
3006	532552.589	4727141.145	620.989
3007	532451.125	4727106.961	619.221

GRAFICO DISTRIBUIDOR DE HOJAS 1:500

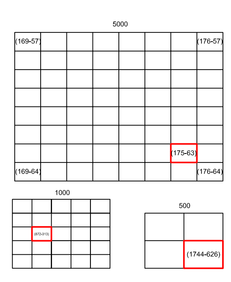

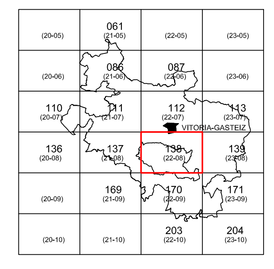

MUNICIPIO

BERNEDO